

Medialijst Reizende Collectie: Goeree-Overflakkee

GOEREE-OVERFLAKKEE

Boeken


- **Both, J.**
Goeree-Overflakkee van jaar tot jaar deel 1, 1900 – 1950
Goeree-Overflakkee van jaar tot jaar deel 2, 1950 – 1970
- **Broecke-de Man, E. van den**
Dialect op Goeree-Overflakkee.
- **Eerzamen, F. den**
Het eiland Goeree-Overflakkee: geschiedenis, volksleven en taal.
- **Hameeteman, C.J.**
Ouddorp van 1900 tot nu.
- **Olivier, S.**
Sprekend verleden: met De Motte op stap door het verleden van Goeree-Overflakkee.
- **Poortvliet, R.**
Langs het tuinpad van mijn vaders.
- **Goutier, G.**
Het landleven op Goeree-Overflakkee.
- **Putten, L.P. van**
Pioniers van het oude land : kroniek van Ooltgensplaat en de familie Van Putten.
- **Sluijs, C.G. van der**
Sommelsdijk, een landbouwdorp: omzien en niet vergeten deel 1.
Sommelsdijk, een landbouwdorp: omzien en niet vergeten deel 2.
- **Both, J.**
Van meestof tot Deltawerken: industrieel erfgoed op Goeree-Overflakkee.
- **Visscher, M.**
Goeree-Overflakkee tussen twee provinciën.
- **Waal, Th. de**
Goeree-Overflakkee in oude ansichten.
- **Westdorp, C.**
Kap en keuvel: tien jaar Ensemble Eeuw Kant, een impressie van een eeuw streekdracht op Goeree-Overflakkee.

Filmpjes

- **Goedereede**
Korte sfeerimpressie van het tegenwoordige Goedereede dat de sfeer van vroeger uitademt.
- **Oens mooie Flakkee vroeger in nu**
Een filmpje met veel historische beelden van dorpen en inwoners op Flakkee.
- **Opening brug over het Haringvliet**
Polygoonfilmpje over de opening van de brug door de minister van Verkeer en Waterstaat in juli 1964.
- **Ouddorpse molenverhalen; molen De Zwaan**
Filmpje met molenverhalen van molenaar Krijn van Koppen.

Websites

- **Canon Goeree-Overflakkee**
De canon beschrijft een aantal belangrijke onderwerpen uit de geschiedenis van Goeree-



Medialijst Reizende Collectie: Goeree-Overflakkee

Overflakkee. Op deze website is de historie opgedeeld in acht tijdvakken met de belangrijke onderwerpen uit de geschiedenis van het eiland die daarbij horen.

- **Dirksland bijna 800 jaar geschiedenis**
Een uitgebreide geschiedschrijving over Dirksland, met historische foto's, documenten, filmbeelden en kaarten.
- **Erfgoedlijn Goeree-Overflakkee; over leven met het water**
Informatie over telkens wisselende thema's uit de geschiedenis van het Goeree-Overflakkee.
- **Fotocollectie Streekarchief Goeree-Overflakkee**
Het streekarchief beheert ook enkele collecties met beeldmateriaal, waaronder foto's van de verschillende plaatsen op het eiland.
- **Gemeente Goeree-Overflakkee**
De gemeente introduceert op haar website de buurtschappen en dorpskernen van het eiland, de laatste met een eerste blik op de lokale historie.
- **Geschiedenis van Ouddorp**
Een beschrijving van de geschiedenis en het dialect van Ouddorp.
- **Geschiedenis van Stad aan 't Haringvliet**
Een uitgebreide geschiedenis van Stad aan 't Haringvliet.
De website is onderdeel van de Stichting StadsWeb die de geschiedenis van Stad aan 't Haringvliet voor een groot publiek toegankelijk wil maken.
- **Goeree-Overflakkee**
Deze website over Goeree-Overflakkee biedt een uitgebreide collectie foto's rond de thema's 'Oude beroepen' en 'Foto's van toen'.
- **Haringvlietbrug**
Radiointerview met Paul Heerschap, inwoner van Goeree, over de opening van de brug in 1964.
- **Middelharnis in vroeger eeuwen**
Veel informatie over Middelharnis als grote vissersplaats, maar ook aandacht voor folkore en taal 'uut Menheerse'.

HAVENKANALEN

Filmpjes

- **Kunstwerk wekt de geschiedenis van Ooltgensplaat tot leven**
Filmpje over een kunstwerk dat als zogenaamd 'beleefpunt' bij het havenkanaal Ooltgensplaat geplaatst is. Het werk maakt de geschiedenis van Ooltgensplaat zichtbaar.

Websites

- **Dirksland Sas. Begaanbaar houden van de havens**
In de achttiende eeuw had Dirksland problemen met de uitwatering op en het bevaarbaar houden van de haven. Rond 1790 werd de haven uitgediept en afgesloten met een schutsluis, een sas, Dirksland Sas.

CULTUURHISTORISCH LANDSCHAP

Boeken

Medialijst Reizende Collectie: Goeree-Overflakkee

- **Bannink, G.B.**
Goeree-Overflakkee, van De Punt tot De Plaat.
- **Hoogzand, D.**
Op goede gronden: het landleven op Goeree-Overflakkee.
- **Rixoort, K. van**
Water en land.
- **Veldnamen en boerderijen Goeree-Overflakkee**

Filmpjes

- **Slikken van Flakkee**
Kort filmpje met sfeerbeelden van het slikkengebied tussen Goedereede en Herkingen, 3 min.

Websites

- **Kop van Goeree**
Beschrijving van unieke landschapselementen zoals schurvelingen, zandwallen, elzemeten en hameeten.
- **Kop van Goeree**
Korte verhandelingen over De Kwade Hoek, kustlijn en strandpalen, hoagtes en schurvelingen.
- **Kop van Goeree**
Informatie over een groot aantal natuurgebieden in de Kop van Goeree.
- **Natuurgebied Duinen van Goeree**
Site van Natuurmonumenten met routes, wandelingen en andere activiteiten in het natuurgebied bij Ouddorp.
- **Kleistee**
Natuurgebied bij Ouddorp met oud cultuur- en duinlandschap.
- **NLGO**
Site van de Vereniging voor Natuur- en Landschapsbescherming Goeree-Overflakkee.

Bestanden

- **Heggen**
Informatie over de zgn. Zeeuwse haag, een karakteristieke veekering van doornige gewassen.


RECREATIEVE ROUTESTRUCTUREN

Brochures

- **Fietsen langs historische vaarwegen**
Fietsroute langs de havenkanalen van Goeree-Overflakkee, 45 km.

Filmpjes

- **Rondje Grevelingen fietsen**
Gefilmd impressie van de recreatieve fietstocht langs de kustlijnen van Goeree-Overflakkee en Schouwen-Duiveland, ca. 7 min.
- **Waterpoort**
Introductiefilmpje van het project, met de nadruk op Ooltgensplaat en Fort Prins Frederik.



Medialijst Reizende Collectie: Goeree-Overflakkee

Websites

- **Kop van Goeree**
Wandelroutes langs duinpannen, bunkers, dijken en het grootste zoutwatermeer.
- **Natuurgebied Duinen van Goeree**
Drie wandelroutes ten n.o. van Ouddorp waar stuifduinen, slikken, stranden en bos elkaar afwisselen.
- **Kop van Goeree**
Informatie over fietsroutes langs het strand en door duinen, polders en de Ouddorpse haven.
- **Rondje Grevelingen fietsroute**
Beschrijving van de fietsroute langs de kustlijnen van Goeree-Overflakkee en Schouwen-Duiveland, 78 km.
- **Waterpoort-ronde**
Beschrijving van de fietsroute langs de zuidkust van Flakkee en het westen van Noord-Brabant, 68 km.
- **Fietsroutenetwerk Goeree-Overflakkee**
Zelf je fietsroute vaststellen aan de hand van knooppunten met GPS.
- **Wandelroutenetwerk Goeree-Overflakkee**
Oplevering van de eerste fase van het netwerk van 375 km.
- **Rondje Grevelingen**
Informatie over het project in het kader van Natura 2000.

Bestanden

- **Zout en zoet Goeree-Overflakkee**
Beschrijving van de fietsroute op Goeree langs strand, zee, Hollandse wetlands en polder, 62 km.

FORT PRINS FREDERIK


Website

- **Fort Prins Frederik**
De website vertelt de geschiedenis van het fort in Ooltgensplaat en geeft informatie over de activiteitenagenda, het museum over de Tweede Wereldoorlog, de kunstexpositie en de kampeerfaciliteiten.

DE ROTTERDAMSCH TRAMWEG-MAATSCHAPPIJ (RTM)

Boeken

- **Heiden, B. van der**
Stoomtram op Goeree-Overflakkee
Geschiedenis in woord en beeld van de stoom- en dieseltrams op de lijn Ouddorp-Middelharnis-Ooltgensplaat, 1909-1961.



Medialijst Reizende Collectie: Goeree-Overflakkee

Filmpjes

- **RTM - De eilandentram van de Rosestraat**
Samenvatting van de rit met de oude tram op 2e kerstdag 2013. Deze tien kilometer lange rit start in de RTM-remise in Ouddorp en gaat via Port Zélande naar Scharendijke West Report/Dolfijn en terug.

Websites

- **De komst van de tram Vergroting van de mobiliteit van mensen (1909)**
Deze pagina van de canon van Goeree-Overflakkee beschrijft de ontwikkeling van het openbaar vervoer naar en op het eiland per tram en veerboot van de RTM.
- **Museum R.T.M**
De website van het museum schetst kort de ontwikkeling van het openbaar vervoer per tram en veerdienst door de Rotterdamsche Tram Maatschappij (RTM) naar en op de Zuid-Hollandse en Zeeuwse eilanden.
- **RTM vroeger en nu**
Uitgebreid overzicht van het vervoer dat de RTM door de jaren heen bood met veel foto's uit deze periode van trams, tramstations, veerhavens, veerboten, bruggen en bussen.

Bestanden

- **Both, J.**
De Rotterdamsche Tramwegmaatschappij op Goeree-Overflakkee
Het spoorwegennetwerk liet in de 19e eeuw de Zeeuwse en Zuid-Hollandse eilanden links liggen omdat zij geen verbinding met het vaste land hadden. Het werd de Rotterdamsche Tramweg Maatschappij (RTM) die er een omvangrijk tramnet inclusief veerverbindingen aanlegde.
- **Sporen van de tram op Goeree-Overflakkee**
Twee fietsroutes die het spoor van de eilandtram volgen tussen Ouddorp en Ooltgensplaat. Ze zijn rijk voorzien van informatie over de vroegere stations, trambruggen, haltegebouwen en dergelijke, maar ook over thema's als 'vakantie met de tram' en 'Vroege containers nemen de tram'.

MEEKRAP

Boeken

- **Both, J.**
Van meestoof tot Deltawerken: industrieel erfgoed op Goeree Overflakkee

Sociale media

- **Meekrap**
Pinterestbord met afbeeldingen van allerlei facetten van de meekrapteelt: de plant, de oogst, de meestoof, het verven.

Websites



Medialijst Reizende Collectie: Goeree-Overflakkee

- **Ondergang van de meekrapteelt. Gevolgen van de landbouwcrisis (1870)**
Informatie van de website van het streekarchief Goeree-Overflakkee. Eeuwenlang is meekrap het belangrijkste landbouwproduct dat wordt verbouwd op het eiland tot in 1870 de markt instortte.

VISSERIJ

Filmpjes

- **Goedereede visserij vroeger**
Zwart-witfilm uit 1938 over de Noordzeevervisserij in Goedereede, met commentaar van visser 't Mannetje die in die tijd als vijfjarige met zijn vader en grootvader meevoer.
- **Ouddorpse zeeverhalen**
In dit filmpje vertellen de broers Van Koppen uit Ouddorp met verve over hun vissersleven.
- **Visserman op Goeree- Overflakkee, vijfluik over vissers van Goedereede**
Deel 1 Bestemming
Deel 2 Geld
Deel 3 Vissersvrouw
Deel 4 God
Deel 5 Ondergang & overgang

Sociale media

- **Beugsloep MD10 Johanna Hendrika**
Facebookpagina over deze laatst overgebleven beugsloep die gered werd van de sloop en nu beheerd wordt door de stichting Behoud Beugsloep MD10.

Websites

- **Bemanningsgezocht beugsloep MD10 Johanna Hendrika**
De stichtingen Behoud Stadstimmerwerf Middelharnis en Behoud Beugsloep MD10 slaan de handen ineen om de laatst overgebleven beugsloep te restaureren en open te stellen voor publiek. Zoals tijdens de jaarlijkse havendagen.
- **Middelharnis in vroeger tijden**
Deze website geeft uitgebreid informatie over de visserij in Middelharnis van weleer, de thema's zijn bijvoorbeeld het wel en wee van de haven, de vissersvloot en 110 jaar vissen.
- **Oprichting visafslag Middelharnis. Middelharnis groeit als vissersplaats (1598)**
Deze informatie is overgenomen van de website van het streekarchief Goeree-Overflakkee. Door het verval van het stadje Goedereede verplaatst een deel van de handel en met name de visserij zich naar Middelharnis, dat over een goede haven beschikt. Middelharnis gaat daardoor een bloeiende toekomst tegemoet.

DE WATERSNOODRAMP 1953

Boeken

- **Gebroken dijken**
Goeree-Overflakkee en de ramp 1953.

Medialijst Reizende Collectie: Goeree-Overflakkee

Filmpjes

- **Eerste beelden van de stormramp**
Een extra nieuwseditie van Polygoon Profilti met beelden van de slachtoffers en schade door de watersnoodramp die zich in de nacht van 1 februari 1953 voltrok.
- **Een half jaar na de stormvloed**
Unieke kleurenfilm over het herstel van de dijken in 1953.
- **De Reunie: de Katholieke Parochieschool**
Een aflevering van tv-programma De Reünie met een klas van de Katholieke Parochieschool uit Oude-Tonge die na zestig jaar onder andere terugkijkt op de Watersnoodramp waarbij vijf klasgenoten verdronken.

Sociale media

- **Watersnoodramp 1953**
Pinterestbord met foto's en filmpjes over de Watersnoodramp van 1953, waaronder ook opnamen van Goeree-Overflakkee.

Websites

- **De Watersnoodramp. Eiland in de greep van het water (1953)**
Informatie van de website van het streekarchief Goeree-Overflakkee. In de nacht van 1 februari 1953 wordt het zuidwesten van Nederland geteisterd door een zware stormvloed. Op het eiland Goeree-Overflakkee breken veel dijken en stroomt het water met veel kracht de polders in.

DE TWEEDE WERELDOORLOG

Boeken


- **Heijkoop, P.**
Atlantikwall op Goeree: bunkers op de grens van land en water

Filmpjes

- **Presentatie de Boomsma's**
Diapresentatie van kunstenaar Jaap Riedijk over de onafscheidelijke tweeling Han en Riem Boomsma (geboren 1901). De broers zijn bekende inwoners van Middelharnis, onder andere vanwege hun werk voor het verzet tijdens de Tweede Wereldoorlog. Via hun Flakkeesche Boek- en Handelsdrukkerij drukten en verspreidden ze illegale documenten. Riedijk maakte een kunstwerk voor hen dat inmiddels bij de haven van Middelharnis is geplaatst.

Websites

- **Afbraak Goedereede Havenhoofd. Oorlogsschade en wederopbouw (1942-1945)**
Informatie van de website van het streekarchief Goeree-Overflakkee.
- **Atlantikwall en inundatie. Eiland klaar voor frontlinie (1942- 1945)**
Informatie van de website van het streekarchief Goeree-Overflakkee.



Medialijst Reizende Collectie: Goeree-Overflakkee

- **Premier Beel bezoekt Goeree-Overflakkee**
Verslag van het bezoek van de premier in 1946 aan het door de oorlog geteisterde eiland.
- **Stichting WO2GO**
De Stichting WO2 Goeree-Overflakkee richt zich op het behouden en documenteren van de geschiedenis van Goeree-Overflakkee ten tijde van de Tweede Wereldoorlog en het aanbieden van educatieve programma's op dit gebied. De website geeft informatie en foto's over thema's als de Atlantikwall, de Jodenvervolgung en de luchtoorlog op Goeree-Overflakkee.

ER OP UIT!

Boeken

- **Craandijk, J.**
Wandelingen over Goeree-Overflakkee in grootvaders tijd

Filmpjes

- **Een nieuwe attractie in Ouddorp: de bunkerroute**
Filmpje over de 15 bunkers uit de Tweede Wereldoorlog die onlangs uitgegraven werden in de duinen bij Ouddorp.

Sociale media

- **De Menheerse Werf**
Facebookpagina van de Menheerse Werf

Websites

- **4 Molenroutes, fietsroutenetwerk Goeree-Overflakkee**
Fietsroutes langs molens, 32, 38, 45 en 55 km
- **Expo Haringvliet**
Dit is de website van de Expo Haringvliet met bezoekersinformatie over de het bekijken van films over de Watersnoodramp, de bouw van de sluizen en de rondleiding met een gids langs de sluizen in de Haringvlietdam.
- **Fort Prins Frederik**
De website vertelt de geschiedenis van het fort in Ooltgensplaat. Maar ook over de activiteitenagenda, het museum over de Tweede Wereldoorlog, de kunstexpositie en de kampeerfaciliteiten.
- **De Havenkanalen van Goeree-Overflakkee**
Deze fietsroute (45 km) neemt u mee langs de havenkanalen van Goeree-Overflakkee. U ontdekt de functies van deze havenkanalen en het belang ervan voor het eiland Goeree-Overflakkee.
- **Historische vereniging De Motte**
Website van de historische vereniging met aankondigingen van cursussen, exposities, lezingen.
- **Impressie Menheerse Havendag 2014**
Impressie van dit jaarlijkse evenement in juni.
- **Menheerse Havendag 2015**
Programma en agenda van de havendagen op vrijdag 5 en zaterdag 6 juni 2015.



Medialijst Reizende Collectie: Goeree-Overflakkee

- **De Menheerse Werf**
Website van de voormalige stadstimmerwerf aan het begin van het Havenkanaal van Middelharnis, opgericht in 1750.
- **Museum R.T.M.**
Dit filmpje over het RTM-museum in Ouddorp en het rijdend materieel geeft een beeld van wat er voor bezoekers te beleven is.
- **Het streekmuseum Goeree-Overflakkee**
Website van het streekmuseum met bezoekersinformatie.

Bestanden

- **Sporen van de tram op Goeree-Overflakkee**
Twee fietsroutes van 40 en 65 kilometer langs de route van de vroegere eilandtram tussen Ouddorp en Ooltgensplaat.